«СОГЛАСОВАНО»
Начальник МОУО-Управления образованием
Рожина С.Г.
_____
«31» января 2024 года

«УТВЕРЖДАЮ»
Директор МКОУ ООШ № 14
Гаврилова Л. В.
_____
«31» января 2024 года

«СОГЛАСОВАНО»
Главный государственный инспектор безопасности дорожного движения по Тавдинскому городскому округу и Таборинскому муниципальному району
Кынчин А. А.
_____
«31» января 2024 года

ПАСПОРТ

дорожной безопасности образовательного учреждения

Муниципальное казенное общеобразовательное учреждение - основная общеобразовательная школа № 14.

2024 г.

Общие сведения

Муниципальное казенное общеобразовательное учреждение - основная общеобразовательная школа № 14.
(Полное наименование образовательного учреждения)

Юридический адрес:

1) 623957, Свердловская область, г. Тавда, улица Транспортная № 2.

Фактический адрес:

2) 623957, Свердловская область, г. Тавда, улица Транспортная № 2.

Руководители образовательного учреждения:

Директор (руководитель) Гаврилова Людмила Викторовна 5-35-62
(фамилия, имя, отчество) (телефон)

Заместитель директора
по учебной работе Грускова Юлия Анатольевна 5-35-62
(фамилия, имя, отчество) (телефон)

Заместитель директора
по воспитательной работе Азанов Роман Владимирович 5-35-62
(фамилия, имя, отчество) (телефон)

Ответственные работники муниципального органа образования Радевская Ольга Викторовна 9-94-96
методист ИМЦ Шабикова Татьяна Александровна 9-94-24

Руководитель или ответственный работник дорожно-эксплуатационной организации, осуществляющей содержание улично-дорожной сети (УДС)*

«Единое агенство заказчика»
Стяжков И.Б. тел: 3-22-26

Руководитель или ответственный работник дорожно-эксплуатационной организации, осуществляющей содержание технических средств организации дорожного движения (ТСОДД)*

«Единое агенство заказчика»
Стяжков И.Б. тел: 3-22-26

Количество учащихся 142

Наличие уголка по БДД 1) в холле здания около начальных классов
(если имеется, указать место расположения)

Наличие класса по БДД нет
(если имеется, указать место расположения)

Наличие автогородка (площадки) по БДД учебный перекресток в холле

Наличие автобуса в образовательном учреждении есть
(если имеется, указать место расположения)

Владелец автобуса МКОУ ООШ №14

Время занятий в образовательном учреждении:
1-ая смена: 8 часов 30 мин. – 14 часов 35 мин.

внеклассные занятия: 14^{00} – 16^{00}

Телефоны оперативных служб:
01, 8(34360)5-20-01
02, 8(34360)5-29-61
03, 8(34360)5-01-64

---

* Дорожно-эксплуатационные организации, осуществляющие содержание УДС и ТСОДД, несут ответственность в соответствии с законодательством Российской Федерации (Федеральный закон «О безопасности дорожного движения» от 10 декабря 1995 г. № 196-ФЗ, Кодекс Российской Федерации об административных правонарушениях, Гражданский кодекс Российской Федерации).

ХАРАКТЕРИСТИКА ОБРАЗОВАТЕЛЬНОГО УЧРЕЖДЕНИЯ
МКОУ ООШ № 14
г. Тавда, ул. Транспортная, д. 2

№ п/п	Параметр	Информация (показатель)
1	Вид образовательного учреждения (ОУ) (школа, спортивная школа, детский дом, дет. сад и т.д.)	Основная общеобразовательная школа
2	Место расположения (с выходом на проезжую часть улицы общегородского значения, в жилом квартале и т.д.)	С выходом на проезжую часть ул. Транспортная
3	Наличие ограждающих устройств по периметру образовательной организации, въездных ворот	Территория образовательной организации ограждена по периметру, ограждения без повреждений, въездные ворота оснащены запорным устройством
4	Наличие знака 3.2 при въезде на территорию образовательной организации	Отсутствует
5	Вид покрытия на путях подъезда к образовательной организации (асфальт, грунтовое и др.)	Асфальтовое
6	Состояние проезжей части на путях подъезда к образовательной организации (с недостатками (обозначить какие), отсутствуют недостатки и т.д.)	Без недостатков
7	Наличие ТСОДД (дорожные знаки 1.23), предупреждающие о приближении к образовательной организации (шт.)	4 шт.
8	Наличие знаков на желтом фоне (из них 5.19.1(2) и 1.23)	Нет
9	Наличие пешеходного перехода**, вид (шт.)	Нет
10	Наличие тротуаров, пешеходных дорожек (м.)	Есть
11	Наличие остановочных пунктов маршрутных транспортных средств, расположенных около образовательной организации	Нет
12	Наличие парковочных мест вблизи образовательной организации	Есть
13	Наличие искусственных неровностей (шт.)	Нет
14	Применение инновационных технологий (компо-сигналы, цветное покрытие, лазерная стена, воздушная зебра, датчики движения и т.д.)	Нет
15	Необходимость в дополнительном обустройстве ТСРД, строительство тротуаров, обустройство УДС освещением, ограждением, установка дорожных знаков на желтом фоне, переоборудование в регулируемый переход, размещение знаков на консоли.	
16	Принятые меры (направлена информация в органы исполнительной власти, прокуратуры и т.д. (дата и № исх.)	

Содержание

I. План-схема образовательного учреждения.

1. Район расположения образовательной организации, пути движения транспортных средств и детей (обучающихся, воспитанников).

2. Организация дорожного движения в непосредственной близости от образовательной организации с размещением соответствующих технических средств организации дорожного движения, маршруты движения детей и расположение парковочных мест.

3. Маршруты движения организованных групп детей от образовательной организации к ЦТР и ГО «Гармония».

4. Пути движения транспортных средств к местам разгрузки/погрузки и рекомендуемые безопасные пути передвижения детей по территории образовательной организации.

II.Информация об обеспечении безопасности перевозок детей специальным транспортным средством (автобусом).

1. Общие сведения.

2. Маршрут движения автобуса до образовательной организации

2.1. Схема движения автобуса по маршруту МКОУ ООШ № 14 – п. Судоверфь – МКОУ ООШ № 14;

2.2. Схема движения автобуса по маршруту МКОУ ООШ № 14 – Заморозково – МКОУ ООШ № 14;

2.3. Схема движения автобуса по маршруту г. Тавда (АТП) – п. Карьер – г. Тавда (МКОУ ООШ № 14).

3.Безопасное расположение остановки автобуса у образовательной организации.

III. Приложения

План-схема пути движения транспортных средств и детей (обучающихся, воспитанников) при проведении дорожных ремонтно-строительных работ вблизи образовательной организации.

I. План-схема образовательного учреждения

1. Район расположения образовательной организации, пути движения транспортных средств и детей (обучающихся, воспитанников)

Муниципальное казенное общеобразовательное учреждение - основная общеобразовательная школа № 14.

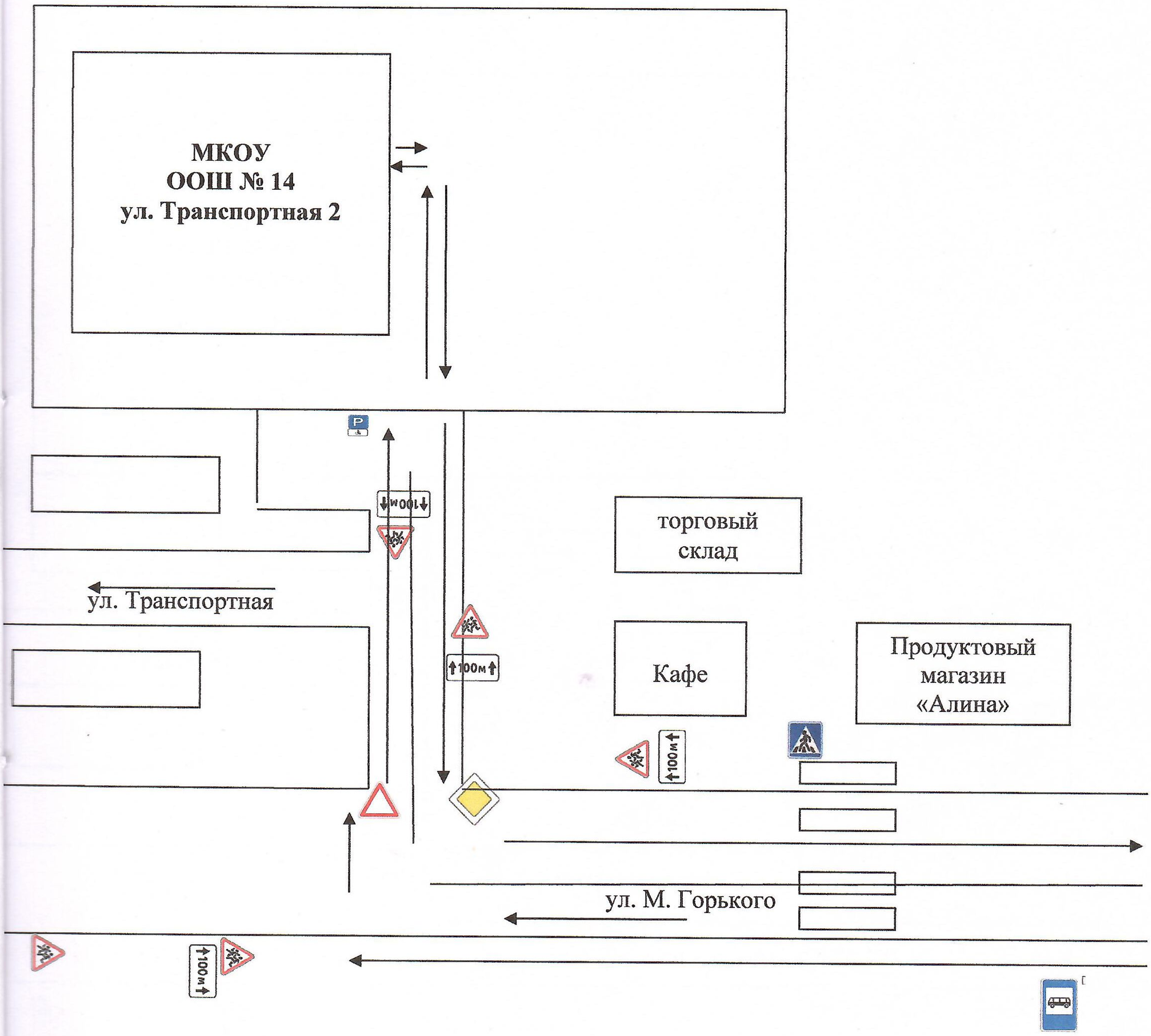

Движение детей (учеников)

из образовательной организации

2. Схема организации дорожного движения в непосредственной близости от образовательной организации с размещением соответствующих технических средств организации дорожного движения, маршрутов движения детей и расположения парковочных мест.

Муниципальное казенное общеобразовательное учреждение - основная общеобразовательная школа № 14.

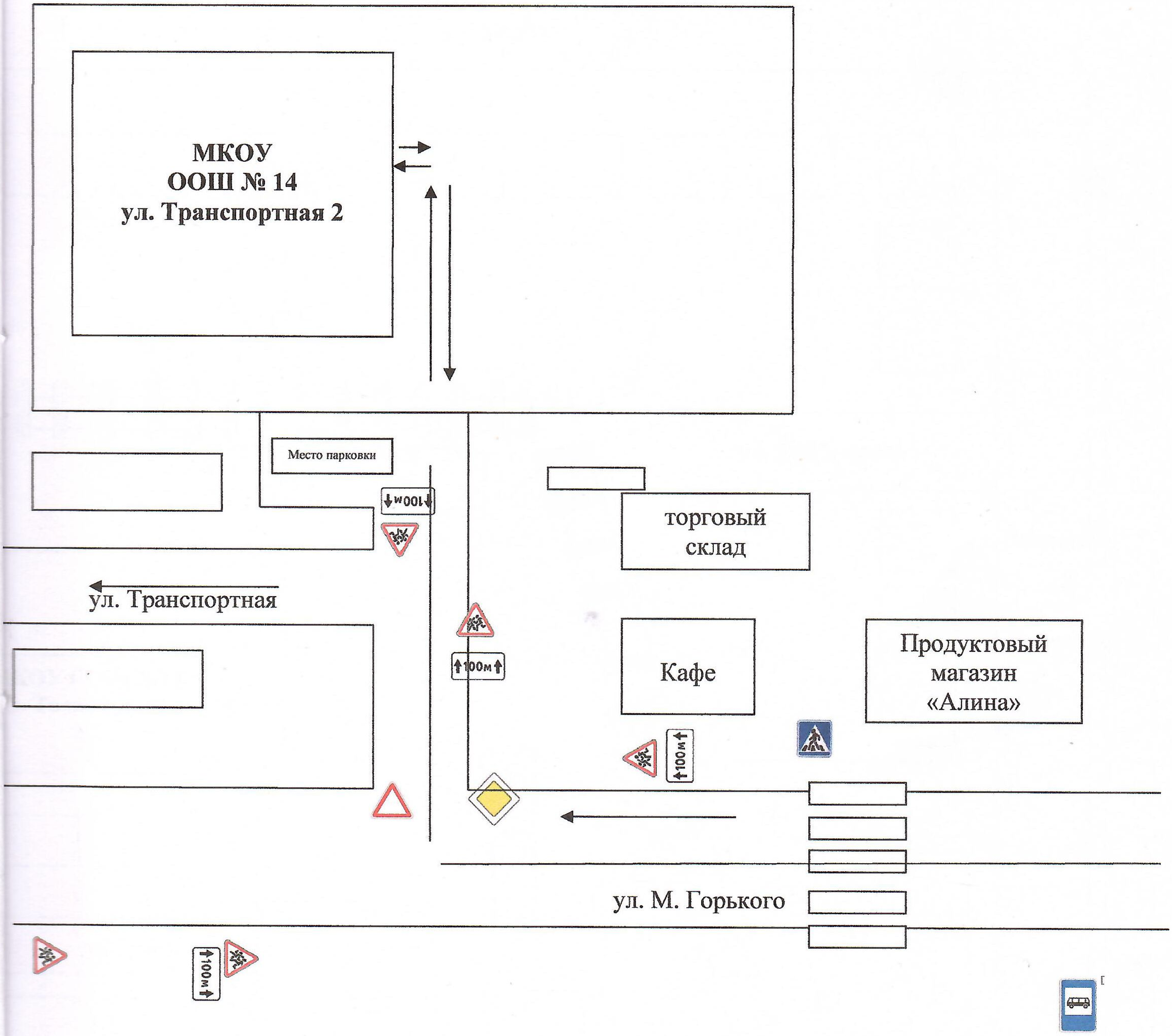

3. Маршруты движения организованных групп детей от образовательной организации к ЦТР и ГО «Гармония».

Муниципальное казенное общеобразовательное учреждение - основная общеобразовательная школа № 14.

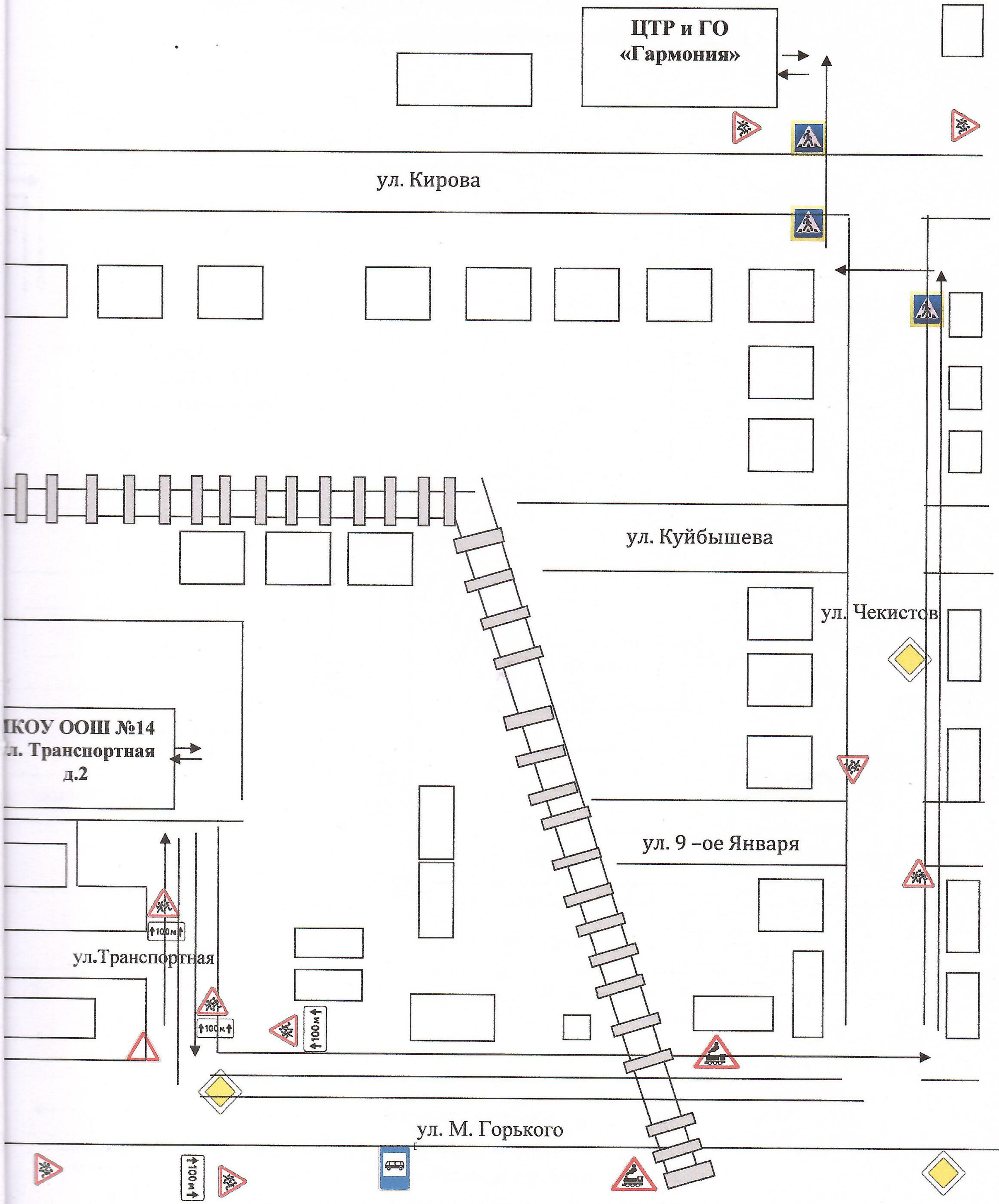

4. Пути движения транспортных средств к местам разгрузки/погрузки и рекомендуемые безопасные пути передвижения детей по территории образовательной организации

Муниципальное казенное общеобразовательное учреждение - основная общеобразовательная школа № 14.

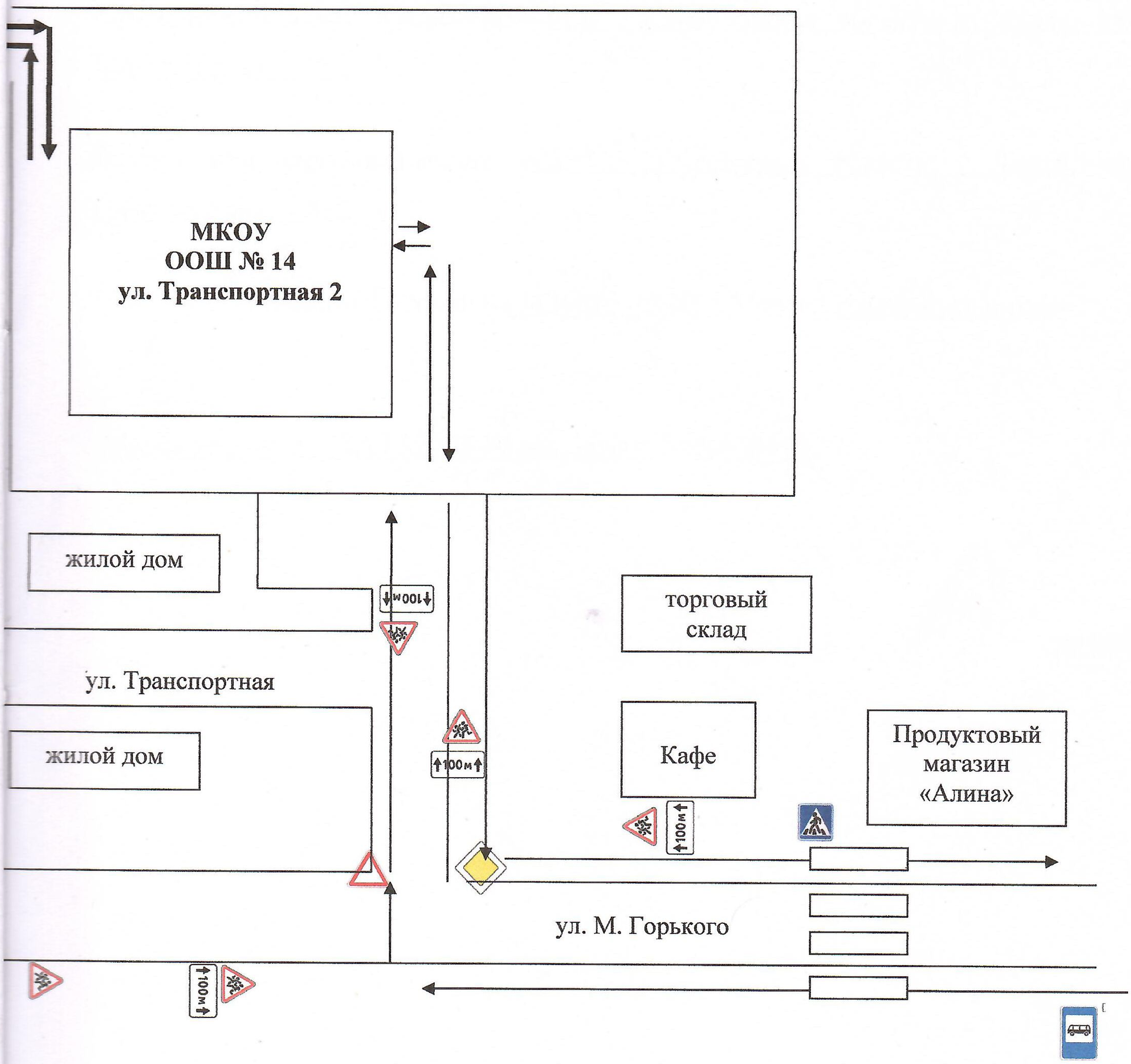

Движение детей (учеников)

из образовательной организации

Движение грузовых транспортных средств по территории образовательной организации

Въезд/выезд грузовых транспортных средств

II. Информация об обеспечении безопасности перевозок детей специальным транспортным средством (автобусом).

Муниципальное казенное общеобразовательное учреждение - основная общеобразовательная школа № 14.

1. Сведения о владельце автобуса

Юридический адрес владельца: 623957, Свердловская область, г. Тавда, улица Транспортная, д.№ 2.

Фактический адрес владельца: 623957, Свердловская область, г. Тавда, улица Транспортная, д.№ 2.

Телефон ответственного лица: 8 (34360) 5-35-62 – Мадеев Роман Русланович

Марка автобуса – ПАЗ 32053-70 гос. номер В589КН196

2. Маршруты движения автобуса до образовательной организации
2.1. Схема движения автобуса по маршруту
МКОУ ООШ № 14 – п. Судоверфь – МКОУ ООШ № 14

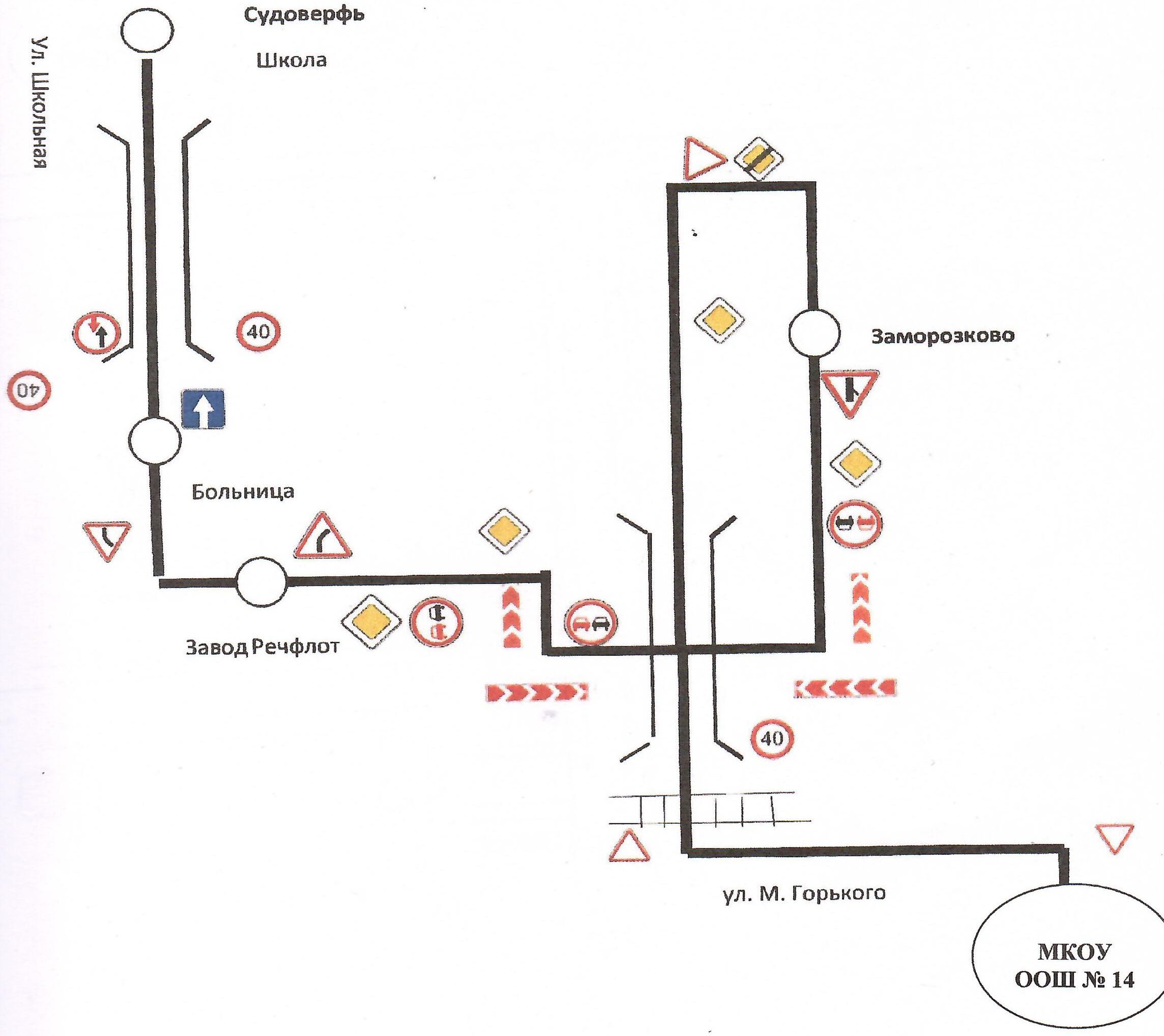

2.2. Схема движения автобуса по маршруту
МКОУ ООШ № 14 – Заморозково – МКОУ ООШ № 14

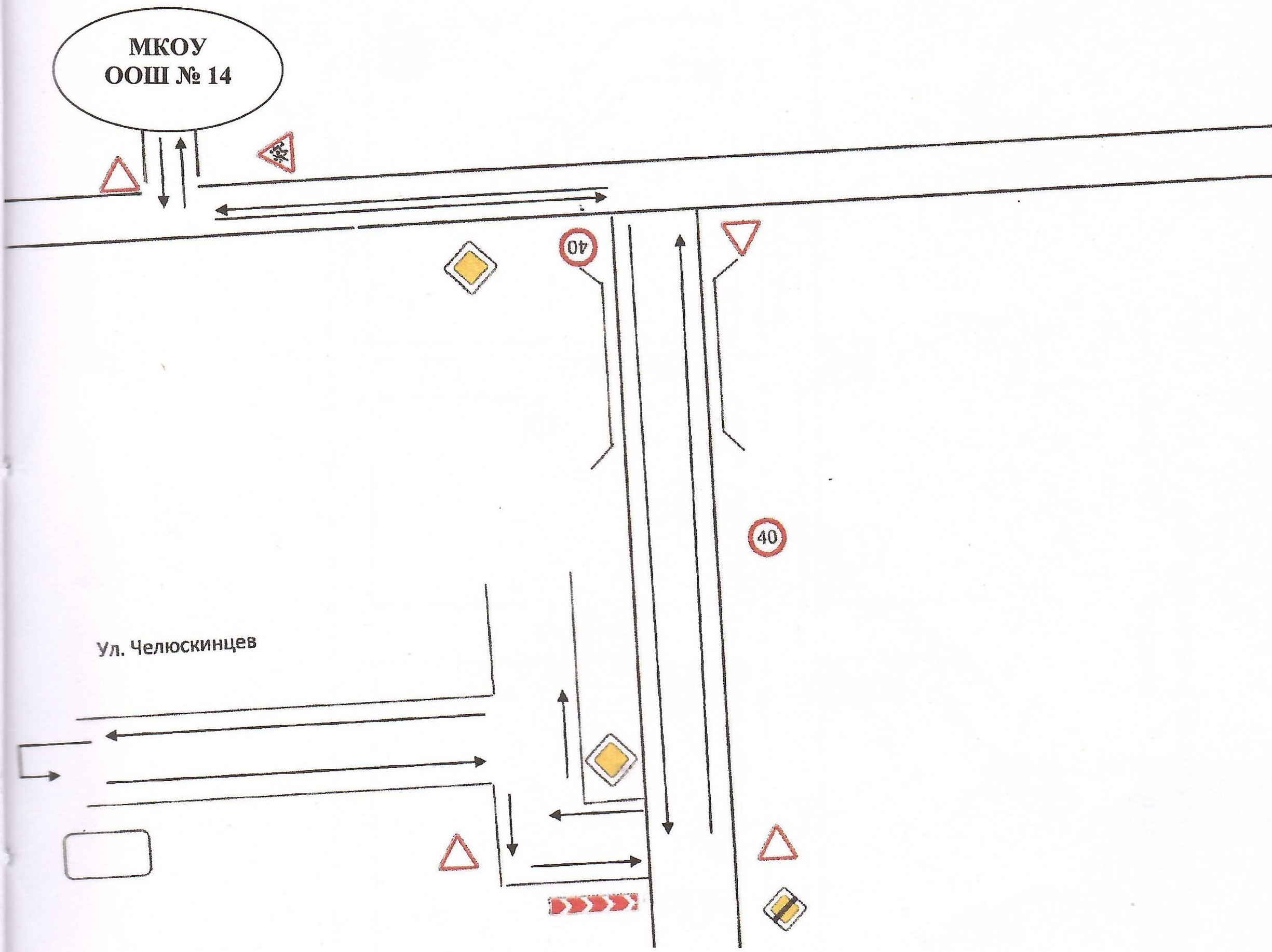

2.3. Схема движения автобуса по маршруту
г. Тавда (АТП) – п. Карьер – г. Тавда (МКОУ ООШ № 14)

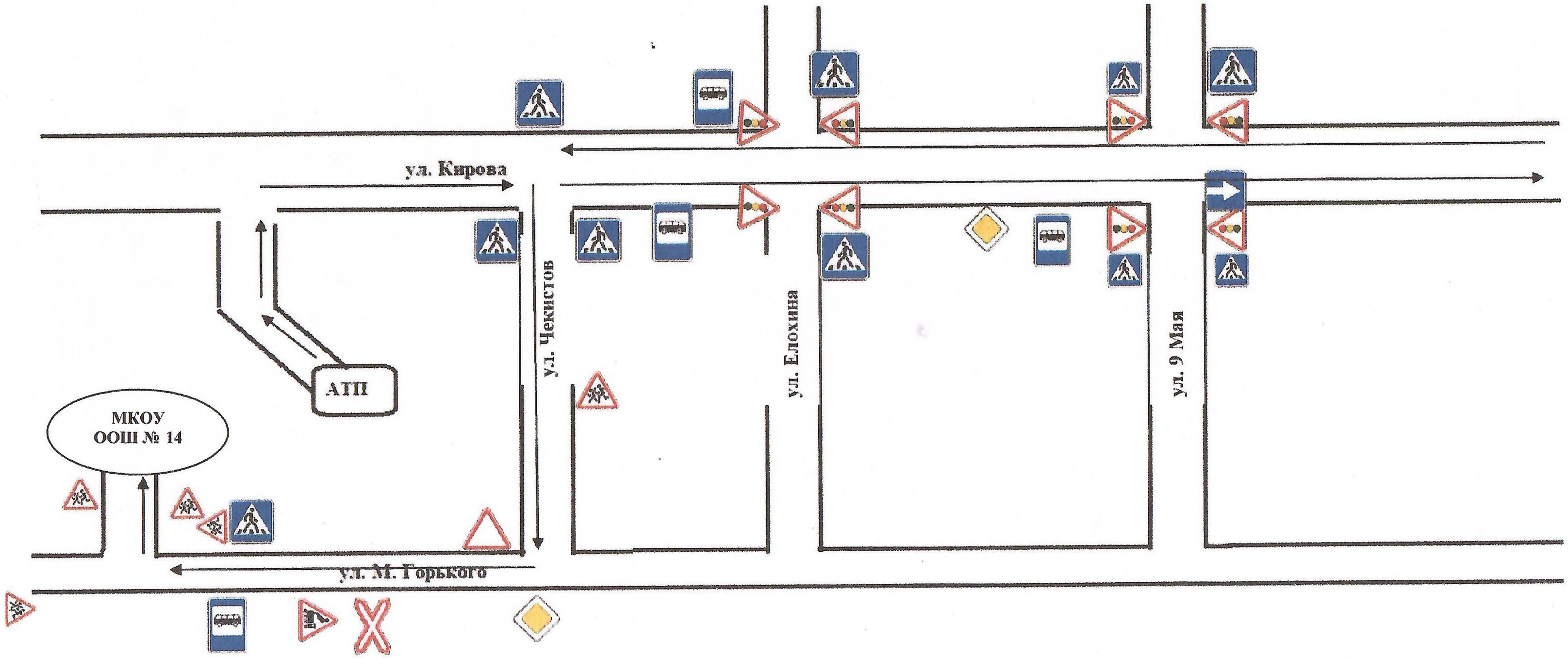

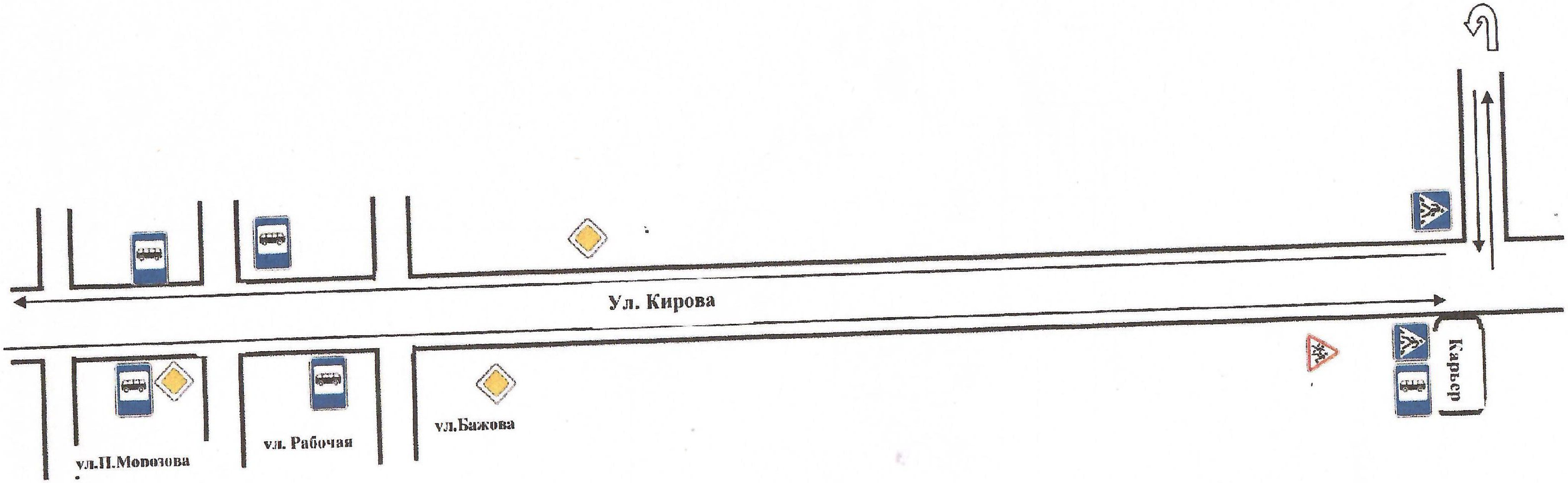

141

3. Безопасное расположение остановки автобуса у образовательной организации

Муниципальное казенное общеобразовательное учреждение - основная общеобразовательная школа № 14.

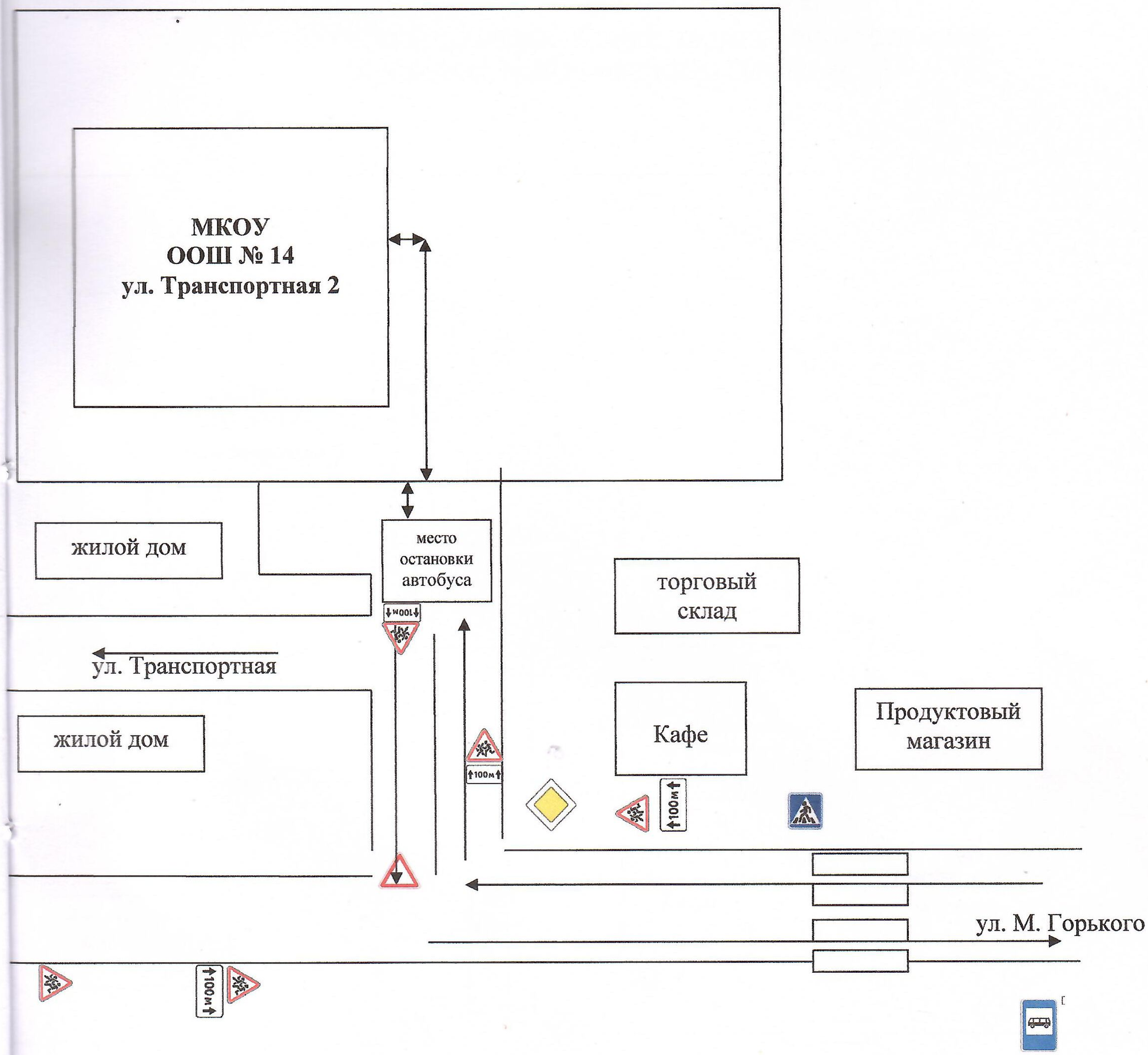

Движение школьного автобуса

Место посадки/высадки детей и подростков

Движение детей и подростков к месту посадки/высадки

Приложение

План-схема пути движения транспортных средств и детей (обучающихся, воспитанников) при проведении дорожных ремонтно-строительных работ вблизи образовательной организации
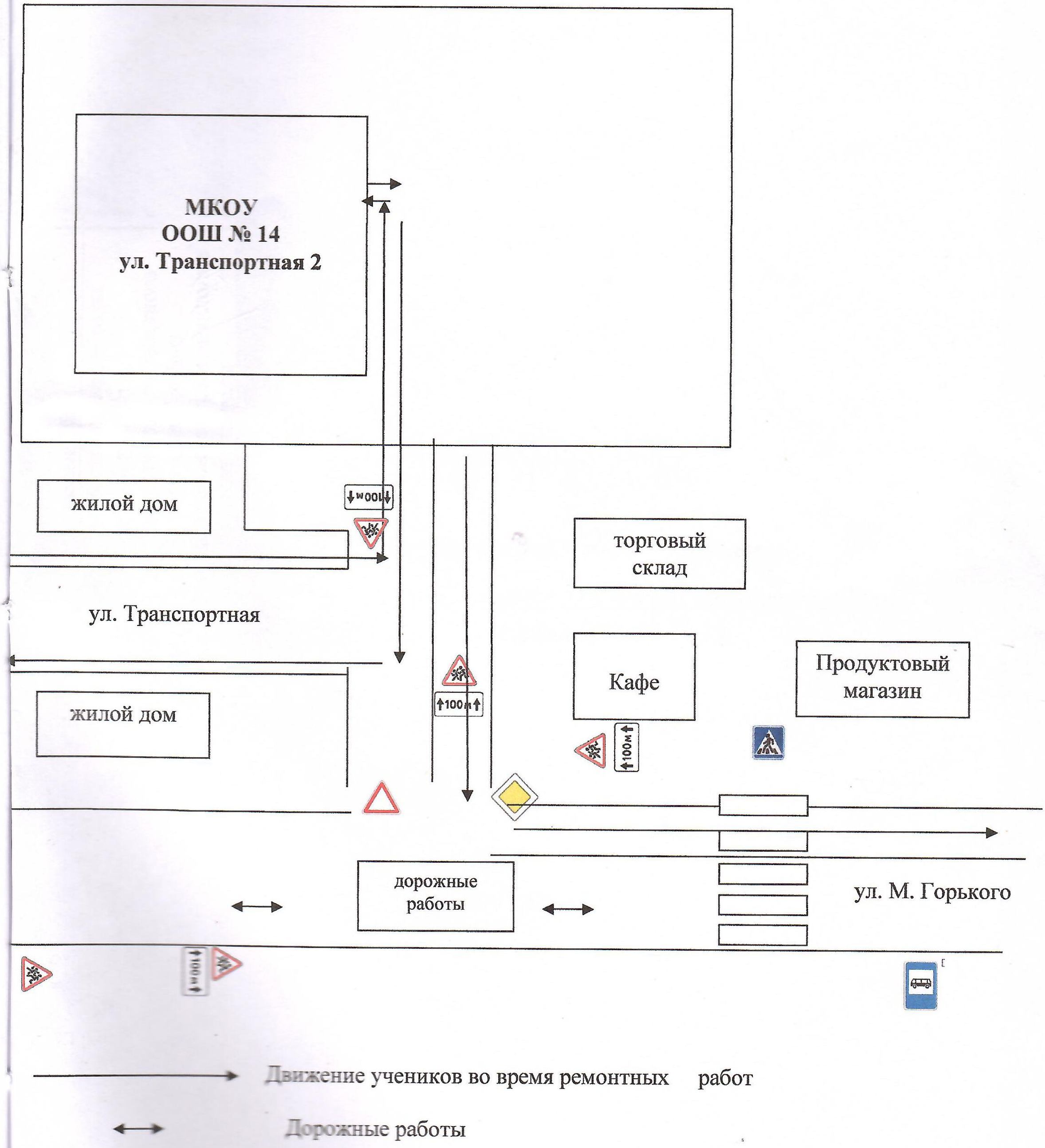
Муниципальное казенное общеобразовательное учреждение - основная общеобразовательная школа № 14.